

ОПИСАНИЕ МЕСТОПОЛОЖЕНИЯ ГРАНИЦ
Р-О. Зона озелененных пространств рекреационного назначения
(наименование объекта, местоположение границ которого описано (далее - объект))

Сведения об объекте

№ п/п	Характеристики объекта	Описание характеристик
1	2	3
1	Местоположение объекта	Республика Адыгея, г. Майкоп, п. Северный
2	Площадь объекта ± величина погрешности определения площади ($P \pm \Delta P$)	234362±847 кв.м
3	Иные характеристики объекта	<p>Земельные участки (территории) общего пользования (Основной); Виды разрешенного использования земельных участков - аналогичны видам разрешенного использования земельных участков с основными и условно разрешенными видами использования;</p> <p>Возведение вспомогательных объектов осуществляется только при наличии действующего разрешения на строительство основных и условно разрешенных объектов капитального строительства.</p> <p>Для всех видов объектов с основными и условно разрешенными видами использования вспомогательные виды разрешенного использования применяются в отношении объектов, технологически связанных с объектами, имеющими основной и условно разрешенный вид использования или обеспечивающих их безопасность в соответствии с нормативно-техническими документами, в том числе:</p> <ul style="list-style-type: none"> - объекты коммунального хозяйства (электро-, тепло-, газо-, водоснабжение, водоотведение, телефонизация и т.д.), необходимые для инженерного обеспечения объектов основных, условно разрешенных, а также иных вспомогательных видов использования; - проезды общего пользования; - автостоянки и гаражи (в том числе открытого типа, наземные, подземные и многоэтажные) для обслуживания жителей и посетителей основных, условно разрешенных, а также иных вспомогательных видов использования; - благоустроенные, в том числе озелененные территории, детские площадки, площадки для отдыха, спортивных занятий; - постройки хозяйственного назначения; - площадки хозяйственные, в том числе площадки для мусоросборников; - общественные туалеты, надворные туалеты, гидронепроницаемые выгребы, септики; - объекты, обеспечивающие общественную безопасность и безопасность объектов основных и условно разрешенных видов использования, включая противопожарную. <p>(Вспомогательный); Улично-дорожная сеть (Основной); Виды разрешенного использования земельных участков - аналогичны видам разрешенного использования земельных участков с основными и условно разрешенными видами использования;</p> <p>Возведение вспомогательных объектов осуществляется только при наличии действующего разрешения на строительство основных и условно разрешенных объектов капитального</p>

ОПИСАНИЕ МЕСТОПОЛОЖЕНИЯ ГРАНИЦ

Р-О. Зона озелененных пространств рекреационного назначения

(наименование объекта, местоположение границ которого описано (далее - объект))

Сведения об объекте

1	2	3
		<p>строительства.</p> <p>Для всех видов объектов с основными и условно разрешенными видами использования вспомогательные виды разрешенного использования применяются в отношении объектов, технологически связанных с объектами, имеющими основной и условно разрешенный вид использования или обеспечивающих их безопасность в соответствии с нормативно-техническими документами, в том числе:</p> <ul style="list-style-type: none"> - объекты коммунального хозяйства (электро-, тепло-, газо-, водоснабжение, водоотведение, телефонизация и т.д.), необходимые для инженерного обеспечения объектов основных, условно разрешенных, а также иных вспомогательных видов использования; - проезды общего пользования; - автостоянки и гаражи (в том числе открытого типа, наземные, подземные и многоэтажные) для обслуживания жителей и посетителей основных, условно разрешенных, а также иных вспомогательных видов использования; - благоустроенные, в том числе озелененные территории, детские площадки, площадки для отдыха, спортивных занятий; - постройки хозяйственного назначения; - площадки хозяйственные, в том числе площадки для мусоросборников; - общественные туалеты, надворные туалеты, гидронепроницаемые выгребы, септики; - объекты, обеспечивающие общественную безопасность и безопасность объектов основных и условно разрешенных видов использования, включая противопожарную. <p>(Вспомогательный); Благоустройство территории (Основной);</p> <p>Виды разрешенного использования земельных участков - аналогичны видам разрешенного использования земельных участков с основными и условно разрешенными видами использования;</p> <p>Возведение вспомогательных объектов осуществляется только при наличии действующего разрешения на строительство основных и условно разрешенных объектов капитального строительства.</p> <p>Для всех видов объектов с основными и условно разрешенными видами использования вспомогательные виды разрешенного использования применяются в отношении объектов, технологически связанных с объектами, имеющими основной и условно разрешенный вид использования или обеспечивающих их безопасность в соответствии с нормативно-техническими документами, в том числе:</p> <ul style="list-style-type: none"> - объекты коммунального хозяйства (электро-, тепло-, газо-, водоснабжение, водоотведение, телефонизация и т.д.), необходимые для инженерного обеспечения объектов основных, условно разрешенных, а также иных вспомогательных видов использования; - проезды общего пользования;

ОПИСАНИЕ МЕСТОПОЛОЖЕНИЯ ГРАНИЦ

Р-О. Зона озелененных пространств рекреационного назначения

(наименование объекта, местоположение границ которого описано (далее - объект))

Сведения об объекте

1	2	3
		<ul style="list-style-type: none"> - автостоянки и гаражи (в том числе открытого типа, наземные, подземные и многоэтажные) для обслуживания жителей и посетителей основных, условно разрешенных, а также иных вспомогательных видов использования; - благоустроенные, в том числе озелененные территории, детские площадки, площадки для отдыха, спортивных занятий; - постройки хозяйственного назначения; - площадки хозяйственные, в том числе площадки для мусоросборников; - общественные туалеты, надворные туалеты, гидронепроницаемые выгребы, септики; - объекты, обеспечивающие общественную безопасность и безопасность объектов основных и условно разрешенных видов использования, включая противопожарную. <p>(Вспомогательный); Культурное развитие (Условно-разрешенный, предельные значения: 100-50000); Виды разрешенного использования земельных участков - аналогичны видам разрешенного использования земельных участков с основными и условно разрешенными видами использования;</p> <p>Возведение вспомогательных объектов осуществляется только при наличии действующего разрешения на строительство основных и условно разрешенных объектов капитального строительства.</p> <p>Для всех видов объектов с основными и условно разрешенными видами использования вспомогательные виды разрешенного использования применяются в отношении объектов, технологически связанных с объектами, имеющими основной и условно разрешенный вид использования или обеспечивающих их безопасность в соответствии с нормативно-техническими документами, в том числе:</p> <ul style="list-style-type: none"> - объекты коммунального хозяйства (электро-, тепло-, газо-, водоснабжение, водоотведение, телефонизация и т.д.), необходимые для инженерного обеспечения объектов основных, условно разрешенных, а также иных вспомогательных видов использования; - проезды общего пользования; - автостоянки и гаражи (в том числе открытого типа, наземные, подземные и многоэтажные) для обслуживания жителей и посетителей основных, условно разрешенных, а также иных вспомогательных видов использования; - благоустроенные, в том числе озелененные территории, детские площадки, площадки для отдыха, спортивных занятий; - постройки хозяйственного назначения; - площадки хозяйственные, в том числе площадки для мусоросборников; - общественные туалеты, надворные туалеты, гидронепроницаемые выгребы, септики; - объекты, обеспечивающие общественную безопасность и

ОПИСАНИЕ МЕСТОПОЛОЖЕНИЯ ГРАНИЦ

Р-О. Зона озелененных пространств рекреационного назначения

(наименование объекта, местоположение границ которого описано (далее - объект))

Сведения об объекте

1	2	3
		<p>безопасность объектов основных и условно разрешенных видов использования, включая противопожарную.</p> <p>(Вспомогательный); Развлечения (Условно-разрешенный, предельные значения: 100-2500); Виды разрешенного использования земельных участков - аналогичны видам разрешенного использования земельных участков с основными и условно разрешенными видами использования;</p> <p>Возведение вспомогательных объектов осуществляется только при наличии действующего разрешения на строительство основных и условно разрешенных объектов капитального строительства.</p> <p>Для всех видов объектов с основными и условно разрешенными видами использования вспомогательные виды разрешенного использования применяются в отношении объектов, технологически связанных с объектами, имеющими основной и условно разрешенный вид использования или обеспечивающих их безопасность в соответствии с нормативно-техническими документами, в том числе:</p> <ul style="list-style-type: none"> - объекты коммунального хозяйства (электро-, тепло-, газо-, водоснабжение, водоотведение, телефонизация и т.д.), необходимые для инженерного обеспечения объектов основных, условно разрешенных, а также иных вспомогательных видов использования; - проезды общего пользования; - автостоянки и гаражи (в том числе открытого типа, наземные, подземные и многоэтажные) для обслуживания жителей и посетителей основных, условно разрешенных, а также иных вспомогательных видов использования; - благоустроенные, в том числе озелененные территории, детские площадки, площадки для отдыха, спортивных занятий; - постройки хозяйственного назначения; - площадки хозяйственные, в том числе площадки для мусоросборников; - общественные туалеты, надворные туалеты, гидронепроницаемые выгребы, септики; - объекты, обеспечивающие общественную безопасность и безопасность объектов основных и условно разрешенных видов использования, включая противопожарную. <p>(Вспомогательный); Общественное питание (Условно-разрешенный, предельные значения: 100-1000); Виды разрешенного использования земельных участков - аналогичны видам разрешенного использования земельных участков с основными и условно разрешенными видами использования;</p> <p>Возведение вспомогательных объектов осуществляется только при наличии действующего разрешения на строительство основных и условно разрешенных объектов капитального строительства.</p> <p>Для всех видов объектов с основными и условно разрешенными видами использования вспомогательные виды</p>

ОПИСАНИЕ МЕСТОПОЛОЖЕНИЯ ГРАНИЦ
Р-О. Зона озелененных пространств рекреационного назначения
(наименование объекта, местоположение границ которого описано (далее - объект))

Сведения об объекте

1	2	3
		<p>разрешенного использования применяются в отношении объектов, технологически связанных с объектами, имеющими основной и условно разрешенный вид использования или обеспечивающих их безопасность в соответствии с нормативно-техническими документами, в том числе:</p> <ul style="list-style-type: none"> - объекты коммунального хозяйства (электро-, тепло-, газо-, водоснабжение, водоотведение, телефонизация и т.д.), необходимые для инженерного обеспечения объектов основных, условно разрешенных, а также иных вспомогательных видов использования; - проезды общего пользования; - автостоянки и гаражи (в том числе открытого типа, наземные, подземные и многэтажные) для обслуживания жителей и посетителей основных, условно разрешенных, а также иных вспомогательных видов использования; - благоустроенные, в том числе озелененные территории, детские площадки, площадки для отдыха, спортивных занятий; - постройки хозяйственного назначения; - площадки хозяйственные, в том числе площадки для мусоросборников; - общественные туалеты, надворные туалеты, гидронепроницаемые выгребы, септики; - объекты, обеспечивающие общественную безопасность и безопасность объектов основных и условно разрешенных видов использования, включая противопожарную. <p>(Вспомогательный); Общее пользование водными объектами (Условно-разрешенный, предельные значения: 100-3000);</p> <p>Виды разрешенного использования земельных участков - аналогичны видам разрешенного использования земельных участков с основными и условно разрешенными видами использования;</p> <p>Возведение вспомогательных объектов осуществляется только при наличии действующего разрешения на строительство основных и условно разрешенных объектов капитального строительства.</p> <p>Для всех видов объектов с основными и условно разрешенными видами использования вспомогательные виды разрешенного использования применяются в отношении объектов, технологически связанных с объектами, имеющими основной и условно разрешенный вид использования или обеспечивающих их безопасность в соответствии с нормативно-техническими документами, в том числе:</p> <ul style="list-style-type: none"> - объекты коммунального хозяйства (электро-, тепло-, газо-, водоснабжение, водоотведение, телефонизация и т.д.), необходимые для инженерного обеспечения объектов основных, условно разрешенных, а также иных вспомогательных видов использования; - проезды общего пользования; - автостоянки и гаражи (в том числе открытого типа, наземные, подземные и многэтажные) для обслуживания

ОПИСАНИЕ МЕСТОПОЛОЖЕНИЯ ГРАНИЦ
Р-О. Зона озелененных пространств рекреационного назначения
(наименование объекта, местоположение границ которого описано (далее - объект))

Сведения об объекте

1	2	3
		<p>жителей и посетителей основных, условно разрешенных, а также иных вспомогательных видов использования;</p> <ul style="list-style-type: none"> - благоустроенные, в том числе озелененные территории, детские площадки, площадки для отдыха, спортивных занятий; - постройки хозяйственного назначения; - площадки хозяйственные, в том числе площадки для мусоросборников; - общественные туалеты, надворные туалеты, гидронепроницаемые выгребы, септики; - объекты, обеспечивающие общественную безопасность и безопасность объектов основных и условно разрешенных видов использования, включая противопожарную. <p>(Вспомогательный); Спорт (Условно-разрешенный, предельные значения: 100-20000); Виды разрешенного использования земельных участков - аналогичны видам разрешенного использования земельных участков с основными и условно разрешенными видами использования; Возведение вспомогательных объектов осуществляется только при наличии действующего разрешения на строительство основных и условно разрешенных объектов капитального строительства.</p> <p>Для всех видов объектов с основными и условно разрешенными видами использования вспомогательные виды разрешенного использования применяются в отношении объектов, технологически связанных с объектами, имеющими основной и условно разрешенный вид использования или обеспечивающих их безопасность в соответствии с нормативно-техническими документами, в том числе:</p> <ul style="list-style-type: none"> - объекты коммунального хозяйства (электро-, тепло-, газо-, водоснабжение, водоотведение, телефонизация и т.д.), необходимые для инженерного обеспечения объектов основных, условно разрешенных, а также иных вспомогательных видов использования; - проезды общего пользования; - автостоянки и гаражи (в том числе открытого типа, наземные, подземные и многэтажные) для обслуживания жителей и посетителей основных, условно разрешенных, а также иных вспомогательных видов использования; - благоустроенные, в том числе озелененные территории, детские площадки, площадки для отдыха, спортивных занятий; - постройки хозяйственного назначения; - площадки хозяйственные, в том числе площадки для мусоросборников; - общественные туалеты, надворные туалеты, гидронепроницаемые выгребы, септики; - объекты, обеспечивающие общественную безопасность и безопасность объектов основных и условно разрешенных видов использования, включая противопожарную. <p>(Вспомогательный); Коммунальное обслуживание (Условно-</p>

ОПИСАНИЕ МЕСТОПОЛОЖЕНИЯ ГРАНИЦ

Р-О. Зона озелененных пространств рекреационного назначения

(наименование объекта, местоположение границ которого описано (далее - объект))

Сведения об объекте

1	2	3
		<p>разрешенный, предельные значения: 1-1000); Виды разрешенного использования земельных участков - аналогичны видам разрешенного использования земельных участков с основными и условно разрешенными видами использования;</p> <p>Возведение вспомогательных объектов осуществляется только при наличии действующего разрешения на строительство основных и условно разрешенных объектов капитального строительства.</p> <p>Для всех видов объектов с основными и условно разрешенными видами использования вспомогательные виды разрешенного использования применяются в отношении объектов, технологически связанных с объектами, имеющими основной и условно разрешенный вид использования или обеспечивающих их безопасность в соответствии с нормативно-техническими документами, в том числе:</p> <ul style="list-style-type: none"> - объекты коммунального хозяйства (электро-, тепло-, газо-, водоснабжение, водоотведение, телефонизация и т.д.), необходимые для инженерного обеспечения объектов основных, условно разрешенных, а также иных вспомогательных видов использования; - проезды общего пользования; - автостоянки и гаражи (в том числе открытого типа, наземные, подземные и многоэтажные) для обслуживания жителей и посетителей основных, условно разрешенных, а также иных вспомогательных видов использования; - благоустроенные, в том числе озелененные территории, детские площадки, площадки для отдыха, спортивных занятий; - постройки хозяйственного назначения; - площадки хозяйственные, в том числе площадки для мусоросборников; - общественные туалеты, надворные туалеты, гидронепроницаемые выгребы, септики; - объекты, обеспечивающие общественную безопасность и безопасность объектов основных и условно разрешенных видов использования, включая противопожарную. <p>(Вспомогательный); Обеспечение внутреннего правопорядка (Условно-разрешенный, предельные значения: 1-1000); Виды разрешенного использования земельных участков - аналогичны видам разрешенного использования земельных участков с основными и условно разрешенными видами использования;</p> <p>Возведение вспомогательных объектов осуществляется только при наличии действующего разрешения на строительство основных и условно разрешенных объектов капитального строительства.</p> <p>Для всех видов объектов с основными и условно разрешенными видами использования вспомогательные виды разрешенного использования применяются в отношении объектов, технологически связанных с объектами, имеющими</p>

ОПИСАНИЕ МЕСТОПОЛОЖЕНИЯ ГРАНИЦ
Р-О. Зона озелененных пространств рекреационного назначения

(наименование объекта, местоположение границ которого описано (далее - объект))

Сведения об объекте

1	2	3
		<p>основной и условно разрешенный вид использования или обеспечивающих их безопасность в соответствии с нормативно-техническими документами, в том числе:</p> <ul style="list-style-type: none">- объекты коммунального хозяйства (электро-, тепло-, газо-, водоснабжение, водоотведение, телефонизация и т.д.), необходимые для инженерного обеспечения объектов основных, условно разрешенных, а также иных вспомогательных видов использования;- проезды общего пользования;- автостоянки и гаражи (в том числе открытого типа, наземные, подземные и многэтажные) для обслуживания жителей и посетителей основных, условно разрешенных, а также иных вспомогательных видов использования;- благоустроенные, в том числе озелененные территории, детские площадки, площадки для отдыха, спортивных занятий;- постройки хозяйственного назначения;- площадки хозяйственные, в том числе площадки для мусоросборников;- общественные туалеты, надворные туалеты, гидронепроницаемые выгребы, септики;- объекты, обеспечивающие общественную безопасность и безопасность объектов основных и условно разрешенных видов использования, включая противопожарную. <p>(Вспомогательный)</p>

ОПИСАНИЕ МЕСТОПОЛОЖЕНИЯ ГРАНИЦ
Р-О. Зона озелененных пространств рекреационного назначения
(наименование объекта, местоположение границ которого описано (далее – объект))

Сведения о местоположении границ объекта

1. Система координат МСК-23, зона 2

2. Сведения о характерных точках границ объекта

Обозначение характерных точек границ	Координаты, м		Метод определения координат характерной точки	Средняя квадратическая погрешность положения характерной точки (M _t), м	Описание обозначения точки на местности (при наличии)
	X	Y			
1	2	3	4	5	6
1	437551,75	2230568,12	Аналитический метод	0,50	—
2	437575,37	2230581,82	Аналитический метод	0,50	—
3	437586,05	2230622,25	Аналитический метод	0,50	—
4	437608,45	2230635,26	Аналитический метод	0,50	—
5	437605,02	2230638,02	Аналитический метод	0,50	—
6	437589,16	2230693,41	Аналитический метод	0,50	—
7	437569,00	2230674,35	Аналитический метод	0,50	—
8	437524,46	2230659,51	Аналитический метод	0,50	—
9	437507,83	2230661,88	Аналитический метод	0,50	—
10	437487,90	2230706,74	Аналитический метод	0,50	—
11	437476,65	2230661,61	Аналитический метод	0,50	—
12	437477,97	2230624,61	Аналитический метод	0,50	—
13	437495,59	2230594,40	Аналитический метод	0,50	—
14	437524,25	2230570,25	Аналитический метод	0,50	—
1	437551,75	2230568,12	Аналитический метод	0,50	—
15	437592,40	2230263,65	Аналитический метод	0,50	—
16	437613,86	2230291,93	Аналитический метод	0,50	—
17	437558,82	2230373,56	Аналитический метод	0,50	—
18	437503,77	2230461,64	Аналитический метод	0,50	—

ОПИСАНИЕ МЕСТОПОЛОЖЕНИЯ ГРАНИЦ
Р-О. Зона озелененных пространств рекреационного назначения
(наименование объекта, местоположение границ которого описано (далее – объект))

Сведения о местоположении границ объекта

1	2	3	4	5	6
19	437464,06	2230517,87	Аналитический метод	0,50	—
20	437395,37	2230616,77	Аналитический метод	0,50	—
21	437377,87	2230640,49	Аналитический метод	0,50	—
22	437369,11	2230651,30	Аналитический метод	0,50	—
23	437352,53	2230673,85	Аналитический метод	0,50	—
24	437312,56	2230730,23	Аналитический метод	0,50	—
25	437296,09	2230753,63	Аналитический метод	0,50	—
26	437302,55	2230757,03	Аналитический метод	0,50	—
27	437304,70	2230758,17	Аналитический метод	0,50	—
28	437294,47	2230777,23	Аналитический метод	0,50	—
29	437284,53	2230793,19	Аналитический метод	0,50	—
30	437283,47	2230794,90	Аналитический метод	0,50	—
31	437265,02	2230818,21	Аналитический метод	0,50	—
32	437258,97	2230826,87	Аналитический метод	0,50	—
33	437257,84	2230828,52	Аналитический метод	0,50	—
34	437256,66	2230830,13	Аналитический метод	0,50	—
35	437254,37	2230833,15	Аналитический метод	0,50	—
36	437255,90	2230834,15	Аналитический метод	0,50	—
37	437257,22	2230834,97	Аналитический метод	0,50	—
38	437257,59	2230835,21	Аналитический метод	0,50	—
39	437259,33	2230836,19	Аналитический метод	0,50	—
40	437239,24	2230868,12	Аналитический метод	0,50	—
41	437233,03	2230885,35	Аналитический метод	0,50	—
42	437231,64	2230909,69	Аналитический метод	0,50	—
43	437221,27	2230929,21	Аналитический метод	0,50	—

ОПИСАНИЕ МЕСТОПОЛОЖЕНИЯ ГРАНИЦ
Р-О. Зона озелененных пространств рекреационного назначения
(наименование объекта, местоположение границ которого описано (далее – объект))

Сведения о местоположении границ объекта

1	2	3	4	5	6
44	437195,72	2230940,66	Аналитический метод	0,50	—
45	437179,28	2230939,17	Аналитический метод	0,50	—
46	437142,39	2230965,73	Аналитический метод	0,50	—
47	437109,40	2230982,46	Аналитический метод	0,50	—
48	437087,76	2230998,46	Аналитический метод	0,50	—
49	437077,98	2231013,84	Аналитический метод	0,50	—
50	437063,12	2231020,21	Аналитический метод	0,50	—
51	437051,93	2231022,85	Аналитический метод	0,50	—
52	437034,01	2231023,09	Аналитический метод	0,50	—
53	437015,85	2231018,68	Аналитический метод	0,50	—
54	437011,38	2231030,82	Аналитический метод	0,50	—
55	437000,98	2231032,64	Аналитический метод	0,50	—
56	436983,35	2231042,28	Аналитический метод	0,50	—
57	436962,82	2231058,25	Аналитический метод	0,50	—
58	436949,48	2231079,89	Аналитический метод	0,50	—
59	436918,09	2231091,05	Аналитический метод	0,50	—
60	436859,30	2231098,77	Аналитический метод	0,50	—
61	436830,85	2231108,98	Аналитический метод	0,50	—
62	436830,26	2231108,98	Аналитический метод	0,50	—
63	436794,19	2231103,58	Аналитический метод	0,50	—
64	436772,47	2231092,99	Аналитический метод	0,50	—
65	436761,61	2231088,15	Аналитический метод	0,50	—
66	436733,09	2231093,86	Аналитический метод	0,50	—
67	436721,95	2231100,00	Аналитический метод	0,50	—
68	436701,18	2231099,13	Аналитический метод	0,50	—

ОПИСАНИЕ МЕСТОПОЛОЖЕНИЯ ГРАНИЦ
Р-О. Зона озелененных пространств рекреационного назначения
(наименование объекта, местоположение границ которого описано (далее – объект))

Сведения о местоположении границ объекта

1	2	3	4	5	6
69	436490,09	2231072,39	Аналитический метод	0,50	—
70	436442,33	2231052,25	Аналитический метод	0,50	—
71	436441,40	2231052,21	Аналитический метод	0,50	—
72	436440,49	2231052,40	Аналитический метод	0,50	—
73	436192,77	2231026,94	Аналитический метод	0,50	—
74	435317,59	2231009,96	Аналитический метод	0,50	—
75	434889,83	2231000,55	Аналитический метод	0,50	—
76	434890,68	2230987,27	Аналитический метод	0,50	—
77	435648,40	2231005,80	Аналитический метод	0,50	—
78	435668,81	2231004,62	Аналитический метод	0,50	—
79	435724,73	2231005,52	Аналитический метод	0,50	—
80	435770,64	2231006,27	Аналитический метод	0,50	—
81	435813,21	2231006,95	Аналитический метод	0,50	—
82	435860,05	2231007,71	Аналитический метод	0,50	—
83	435882,99	2231008,08	Аналитический метод	0,50	—
84	435905,95	2231008,45	Аналитический метод	0,50	—
85	435929,06	2231008,83	Аналитический метод	0,50	—
86	435952,08	2231009,20	Аналитический метод	0,50	—
87	435974,93	2231009,57	Аналитический метод	0,50	—
88	435998,05	2231009,94	Аналитический метод	0,50	—
89	436020,92	2231010,31	Аналитический метод	0,50	—
90	436021,98	2231010,33	Аналитический метод	0,50	—
91	436044,20	2231002,39	Аналитический метод	0,50	—
92	436058,34	2230997,35	Аналитический метод	0,50	—
93	436067,22	2230997,35	Аналитический метод	0,50	—

ОПИСАНИЕ МЕСТОПОЛОЖЕНИЯ ГРАНИЦ
Р-О. Зона озелененных пространств рекреационного назначения
(наименование объекта, местоположение границ которого описано (далее – объект))

Сведения о местоположении границ объекта

1	2	3	4	5	6
94	436090,18	2230997,35	Аналитический метод	0,50	—
95	436113,28	2230997,35	Аналитический метод	0,50	—
96	436136,40	2230997,35	Аналитический метод	0,50	—
97	436147,31	2230997,35	Аналитический метод	0,50	—
98	436159,33	2230998,68	Аналитический метод	0,50	—
99	436182,29	2231001,23	Аналитический метод	0,50	—
100	436205,07	2231003,76	Аналитический метод	0,50	—
101	436225,65	2231006,05	Аналитический метод	0,50	—
102	436228,10	2231006,37	Аналитический метод	0,50	—
103	436251,13	2231009,34	Аналитический метод	0,50	—
104	436273,98	2231012,30	Аналитический метод	0,50	—
105	436287,27	2231014,02	Аналитический метод	0,50	—
106	436440,59	2231042,36	Аналитический метод	0,50	—
107	436460,23	2231036,99	Аналитический метод	0,50	—
108	436469,20	2231028,44	Аналитический метод	0,50	—
109	436494,11	2231004,72	Аналитический метод	0,50	—
110	436516,55	2230962,47	Аналитический метод	0,50	—
111	436534,25	2230934,15	Аналитический метод	0,50	—
112	436535,45	2230932,21	Аналитический метод	0,50	—
113	436546,09	2230915,20	Аналитический метод	0,50	—
114	436571,21	2230883,35	Аналитический метод	0,50	—
115	436581,98	2230871,13	Аналитический метод	0,50	—
116	436614,64	2230861,12	Аналитический метод	0,50	—
117	436640,48	2230861,48	Аналитический метод	0,50	—
118	436646,29	2230861,62	Аналитический метод	0,50	—

ОПИСАНИЕ МЕСТОПОЛОЖЕНИЯ ГРАНИЦ
Р-О. Зона озелененных пространств рекреационного назначения
(наименование объекта, местоположение границ которого описано (далее – объект))

Сведения о местоположении границ объекта

1	2	3	4	5	6
119	436650,78	2230861,73	Аналитический метод	0,50	—
120	436653,70	2230862,76	Аналитический метод	0,50	—
121	436685,34	2230887,72	Аналитический метод	0,50	—
122	436696,23	2230896,30	Аналитический метод	0,50	—
123	436697,97	2230897,73	Аналитический метод	0,50	—
124	436701,82	2230900,78	Аналитический метод	0,50	—
125	436726,49	2230921,21	Аналитический метод	0,50	—
126	436744,46	2230936,00	Аналитический метод	0,50	—
127	436781,83	2230953,69	Аналитический метод	0,50	—
128	436814,69	2230960,69	Аналитический метод	0,50	—
129	436846,06	2230955,21	Аналитический метод	0,50	—
130	436903,63	2230939,66	Аналитический метод	0,50	—
131	436933,36	2230917,46	Аналитический метод	0,50	—
132	436949,76	2230900,64	Аналитический метод	0,50	—
133	436920,79	2230866,81	Аналитический метод	0,50	—
134	436924,31	2230797,33	Аналитический метод	0,50	—
135	436926,47	2230796,36	Аналитический метод	0,50	—
136	436929,97	2230794,95	Аналитический метод	0,50	—
137	437031,75	2230749,44	Аналитический метод	0,50	—
138	437097,14	2230720,29	Аналитический метод	0,50	—
139	437125,42	2230707,68	Аналитический метод	0,50	—
140	437125,69	2230707,89	Аналитический метод	0,50	—
141	437153,33	2230695,24	Аналитический метод	0,50	—
142	437293,11	2230632,93	Аналитический метод	0,50	—
143	437298,22	2230630,65	Аналитический метод	0,50	—

ОПИСАНИЕ МЕСТОПОЛОЖЕНИЯ ГРАНИЦ
Р-О. Зона озелененных пространств рекреационного назначения
(наименование объекта, местоположение границ которого описано (далее – объект))

Сведения о местоположении границ объекта

1	2	3	4	5	6
144	437311,03	2230613,90	Аналитический метод	0,50	—
145	437313,34	2230610,89	Аналитический метод	0,50	—
146	437320,32	2230600,59	Аналитический метод	0,50	—
147	437330,38	2230586,32	Аналитический метод	0,50	—
148	437349,83	2230558,36	Аналитический метод	0,50	—
149	437346,43	2230555,54	Аналитический метод	0,50	—
150	437371,96	2230524,75	Аналитический метод	0,50	—
151	437371,05	2230523,99	Аналитический метод	0,50	—
152	437396,39	2230493,05	Аналитический метод	0,50	—
153	437400,71	2230496,62	Аналитический метод	0,50	—
154	437442,23	2230446,53	Аналитический метод	0,50	—
155	437451,61	2230435,13	Аналитический метод	0,50	—
156	437452,04	2230434,69	Аналитический метод	0,50	—
15	437592,40	2230263,65	Аналитический метод	0,50	—

3. Сведения о характерных точках части (частей) границы объекта

Обозначение характерных точек части границы	Координаты, м		Метод определения координат характерной точки	Средняя квадратическая погрешность положения характерной точки (M _t), м	Описание обозначения точки на местности (при наличии)
	X	Y			
1	2	3	4	5	6
Часть №					

ОПИСАНИЕ МЕСТОПОЛОЖЕНИЯ ГРАНИЦ
Р-О. Зона озелененных пространств рекреационного назначения
(наименование объекта)

Прохождение границы		Описание прохождения границы
от точки	до точки	
1	2	3
1	2	По границам земельных участков
2	3	По границам земельных участков
3	4	По границам земельных участков
4	5	По границам земельных участков
5	6	По границам земельных участков
6	7	По границам земельных участков
7	8	По границам земельных участков
8	9	По границам земельных участков
9	10	По границам земельных участков
10	11	По границам земельных участков
11	12	По границам земельных участков
12	13	По границам земельных участков
13	14	По границам земельных участков
14	1	По границам земельных участков
15	16	По границам земельных участков
16	17	По границам земельных участков
17	18	По границам земельных участков
18	19	По границам земельных участков
19	20	По границам земельных участков
20	21	По границам земельных участков
21	22	По границам земельных участков
22	23	По границам земельных участков
23	24	По границам земельных участков
24	25	По границам земельных участков
25	26	По границам земельных участков
26	27	По границам земельных участков
27	28	По границам земельных участков
28	29	По границам земельных участков
29	30	По границам земельных участков
30	31	По границам земельных участков
31	32	По границам земельных участков
32	33	По границам земельных участков
33	34	По границам земельных участков
34	35	По границам земельных участков
35	36	По границам земельных участков
36	37	По границам земельных участков
37	38	По границам земельных участков
38	39	По границам земельных участков
39	40	По границам земельных участков
40	41	По границам земельных участков
41	42	По границам земельных участков
42	43	По границам земельных участков
43	44	По границам земельных участков
44	45	По границам земельных участков
45	46	По границам земельных участков
46	47	По границам земельных участков
47	48	По границам земельных участков
48	49	По границам земельных участков
49	50	По границам земельных участков
50	51	По границам земельных участков
51	52	По границам земельных участков
52	53	По границам земельных участков

ОПИСАНИЕ МЕСТОПОЛОЖЕНИЯ ГРАНИЦ
Р-О. Зона озелененных пространств рекреационного назначения
(наименование объекта)

1	2	3
53	54	По границам земельных участков
54	55	По границам земельных участков
55	56	По границам земельных участков
56	57	По границам земельных участков
57	58	По границам земельных участков
58	59	По границам земельных участков
59	60	По границам земельных участков
60	61	По границам земельных участков
61	62	По границам земельных участков
62	63	По границам земельных участков
63	64	По границам земельных участков
64	65	По границам земельных участков
65	66	По границам земельных участков
66	67	По границам земельных участков
67	68	По границам земельных участков
68	69	По границам земельных участков
69	70	По границам земельных участков
70	71	По границам земельных участков
71	72	По границам земельных участков
72	73	По границам земельных участков
73	74	По границам земельных участков
74	75	По границам земельных участков
75	76	По границам земельных участков
76	77	По границам земельных участков
77	78	По границам земельных участков
78	79	По границам земельных участков
79	80	По границам земельных участков
80	81	По границам земельных участков
81	82	По границам земельных участков
82	83	По границам земельных участков
83	84	По границам земельных участков
84	85	По границам земельных участков
85	86	По границам земельных участков
86	87	По границам земельных участков
87	88	По границам земельных участков
88	89	По границам земельных участков
89	90	По границам земельных участков
90	91	По границам земельных участков
91	92	По границам земельных участков
92	93	По границам земельных участков
93	94	По границам земельных участков
94	95	По границам земельных участков
95	96	По границам земельных участков
96	97	По границам земельных участков
97	98	По границам земельных участков
98	99	По границам земельных участков
99	100	По границам земельных участков
100	101	По границам земельных участков
101	102	По границам земельных участков
102	103	По границам земельных участков
103	104	По границам земельных участков
104	105	По границам земельных участков
105	106	По границам земельных участков
106	107	По границам земельных участков
107	108	По границам земельных участков
108	109	По границам земельных участков

ОПИСАНИЕ МЕСТОПОЛОЖЕНИЯ ГРАНИЦ
Р-О. Зона озелененных пространств рекреационного назначения
(наименование объекта)

1	2	3
109	110	По границам земельных участков
110	111	По границам земельных участков
111	112	По границам земельных участков
112	113	По границам земельных участков
113	114	По границам земельных участков
114	115	По границам земельных участков
115	116	По границам земельных участков
116	117	По границам земельных участков
117	118	По границам земельных участков
118	119	По границам земельных участков
119	120	По границам земельных участков
120	121	По границам земельных участков
121	122	По границам земельных участков
122	123	По границам земельных участков
123	124	По границам земельных участков
124	125	По границам земельных участков
125	126	По границам земельных участков
126	127	По границам земельных участков
127	128	По границам земельных участков
128	129	По границам земельных участков
129	130	По границам земельных участков
130	131	По границам земельных участков
131	132	По границам земельных участков
132	133	По границам земельных участков
133	134	По границам земельных участков
134	135	По границам земельных участков
135	136	По границам земельных участков
136	137	По границам земельных участков
137	138	По границам земельных участков
138	139	По границам земельных участков
139	140	По границам земельных участков
140	141	По границам земельных участков
141	142	По границам земельных участков
142	143	По границам земельных участков
143	144	По границам земельных участков
144	145	По границам земельных участков
145	146	По границам земельных участков
146	147	По границам земельных участков
147	148	По границам земельных участков
148	149	По границам земельных участков
149	150	По границам земельных участков
150	151	По границам земельных участков
151	152	По границам земельных участков
152	153	По границам земельных участков
153	154	По границам земельных участков
154	155	По границам земельных участков
155	156	По границам земельных участков
156	15	По границам земельных участков

ОПИСАНИЕ МЕСТОПОЛОЖЕНИЯ ГРАНИЦ
Р-О. Зона озелененных пространств рекреационного назначения
(наименование объекта, местоположение границ которого описано (далее – объект))

План границ объекта



Масштаб 1: 18195

Используемые условные знаки и обозначения приведены на отдельной странице в конце раздела.






Подпись _____ Рыбова В. П. Дата 15 декабря 2022 г.

Место для оттиска печати (при наличии) лица, составившего описание местоположения границ объекта

ОПИСАНИЕ МЕСТОПОЛОЖЕНИЯ ГРАНИЦ
Р-О. Зона озелененных пространств рекреационного назначения
(наименование объекта, местоположение границ которого описано (далее – объект))

План границ объекта

Используемые условные знаки и обозначения:

-  – граница объекта,
-  – установленная граница муниципального образования,
-  – установленная граница населенного пункта,
-  – граница земельного участка,
-  – характерная точка объекта.